

Comitato di Indirizzo del Centro per la Microzonazione Sismica e le sue applicazioni (CentroMS)

Roma, 17 ottobre 2018

Risultati del questionario sulle attività di supporto e coordinamento tecnico-scientifico per la microzonazione sismica dei territori colpiti dagli eventi sismici a far data dal 24 agosto 2016



Istituto di Geologia
Ambientale e Geoingegneria

CENTROMS

CENTRO PER LA
MICROZONAZIONE SISMICA
E LE SUE APPLICAZIONI

- **Questionario inviato ai 114 professionisti incaricati della realizzazione degli studi**
- **Pervenute al CentroMS 53 risposte al questionario**

CENTROMS

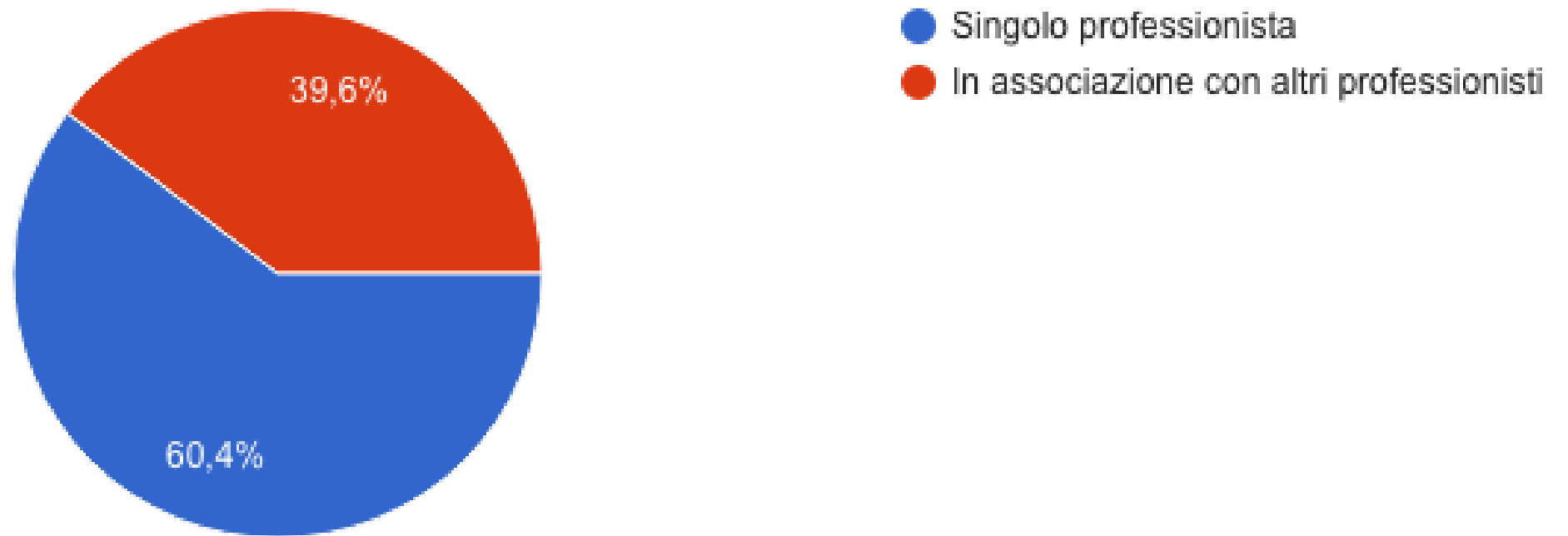


CENTRO PER LA
MICROZONAZIONE SISMICA
E LE SUE APPLICAZIONI

Parte 0 – Informazioni

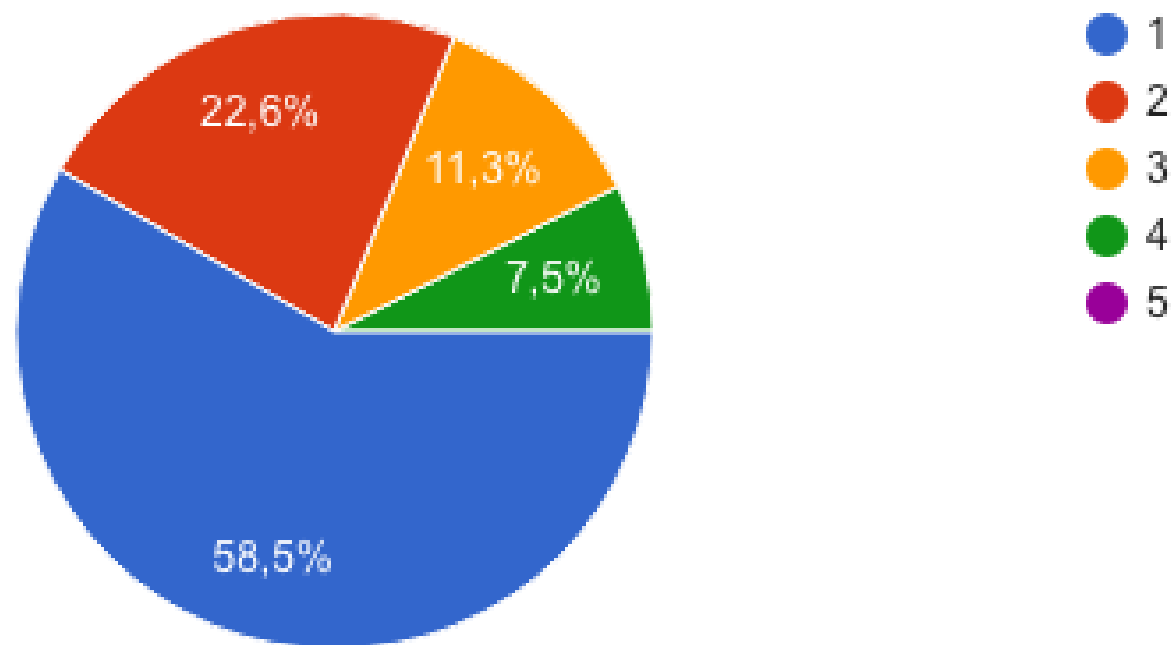
L'incarico per lo studio di microzonazione sismica ti ha coinvolto come:

53 risposte



Numero di incarichi per lo studio di microzonazione sismica ricevuti:

53 risposte



CENTROMS

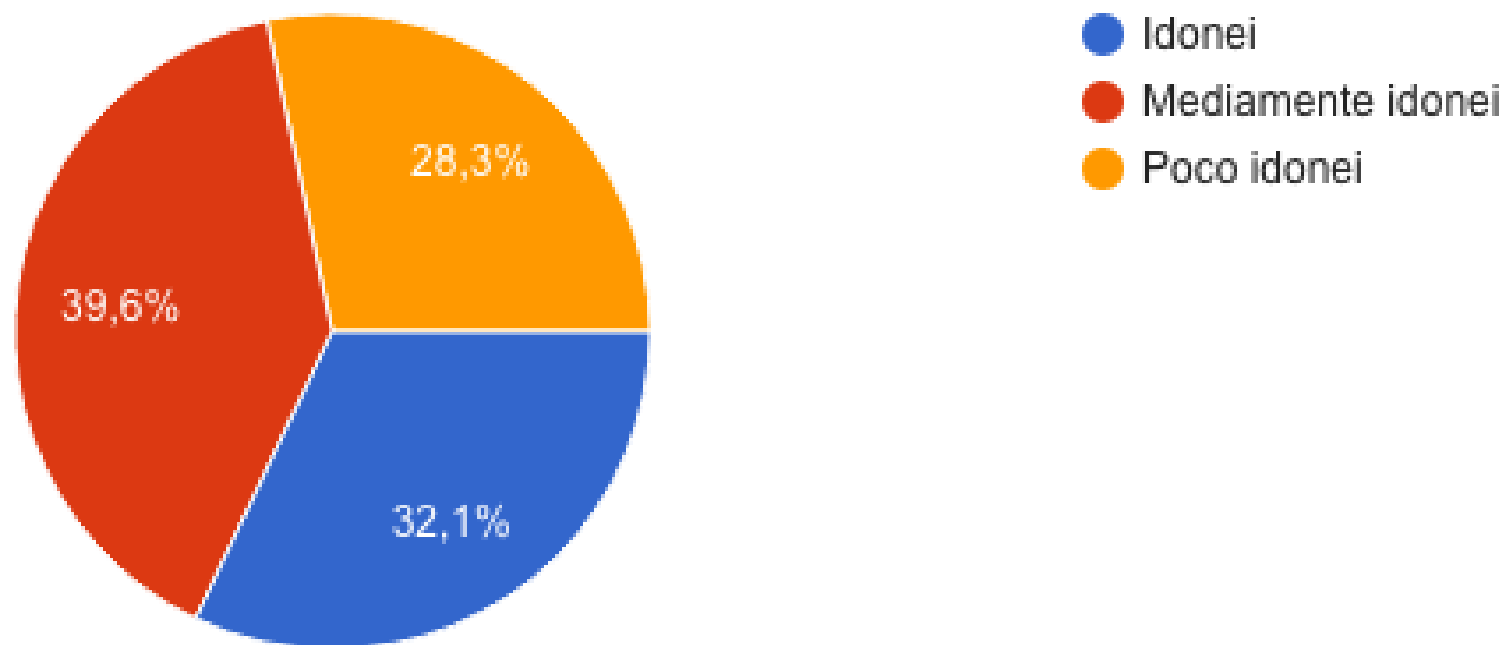


CENTRO PER LA
MICROZONAZIONE SISMICA
E LE SUE APPLICAZIONI

Parte 1 – Affidamento incarico

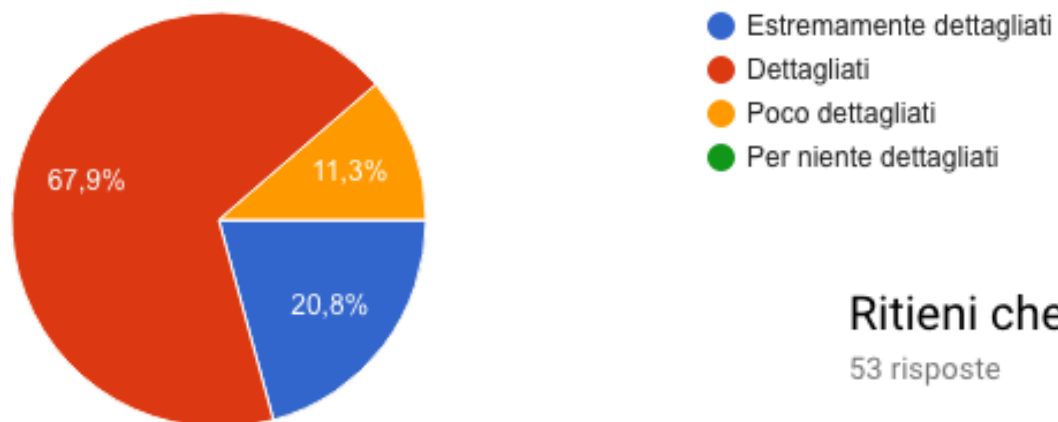
Ritieni che le modalità ed i tempi di affidamento dell'incarico siano stati:

53 risposte



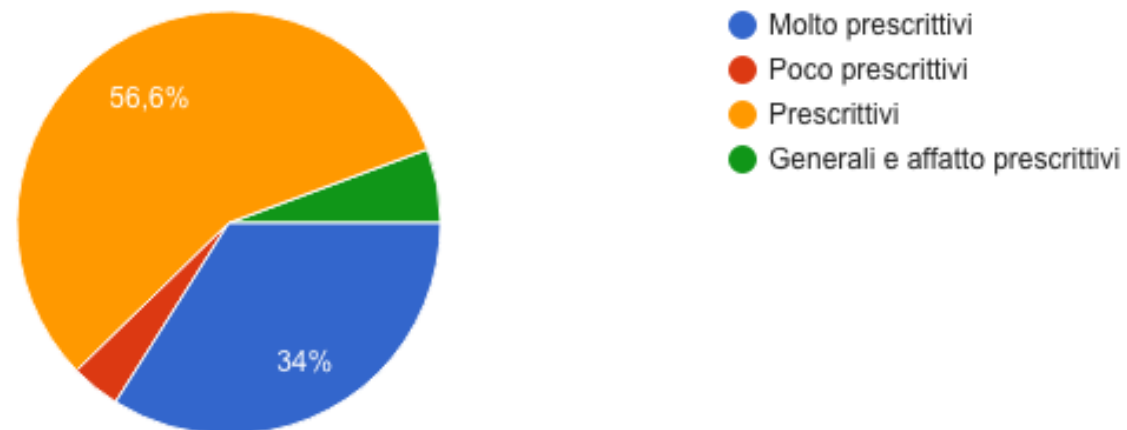
Ritieni che i disciplinari di incarico e le relative richieste di attività siano stati:

53 risposte



Ritieni che i disciplinari siano stati:

53 risposte



CENTROMS

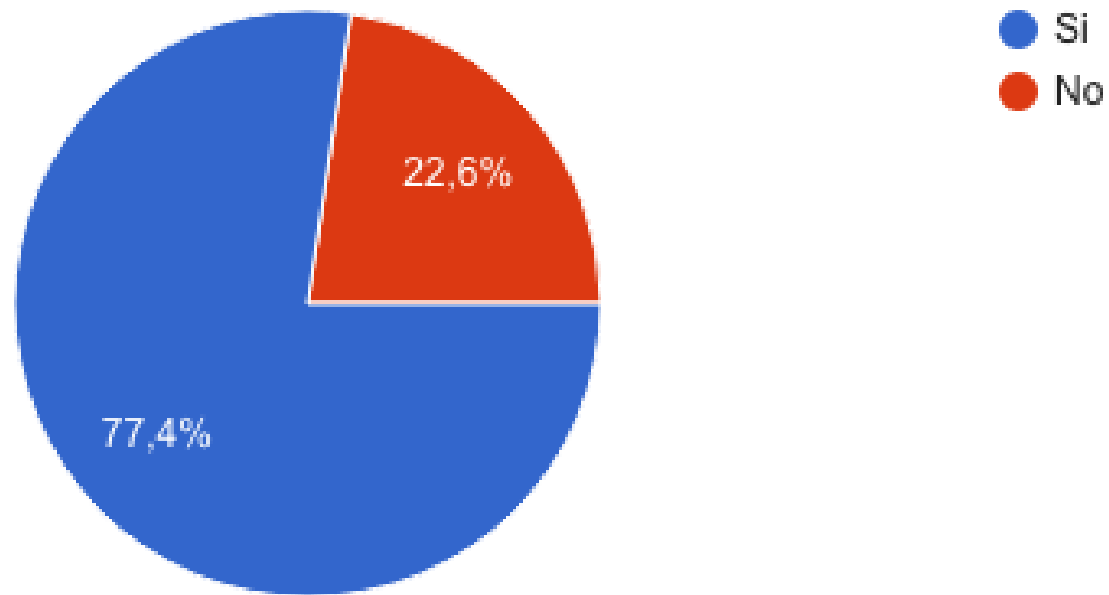


CENTRO PER LA
MICROZONAZIONE SISMICA
E LE SUE APPLICAZIONI

Parte 2 – Formazione

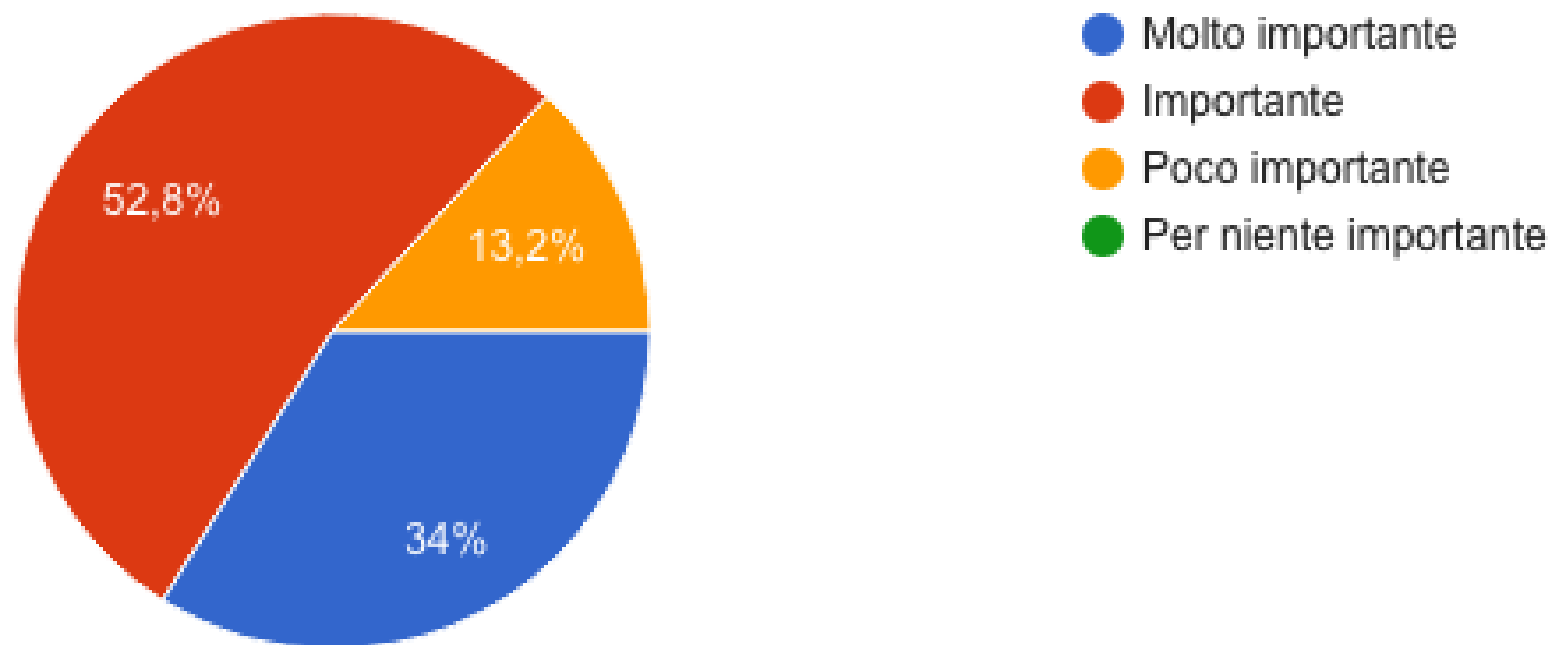
Ritieni che le conoscenze preformazione da te possedute e richieste in fase di affidamento fossero adeguate all'attività da svolgere?

53 risposte

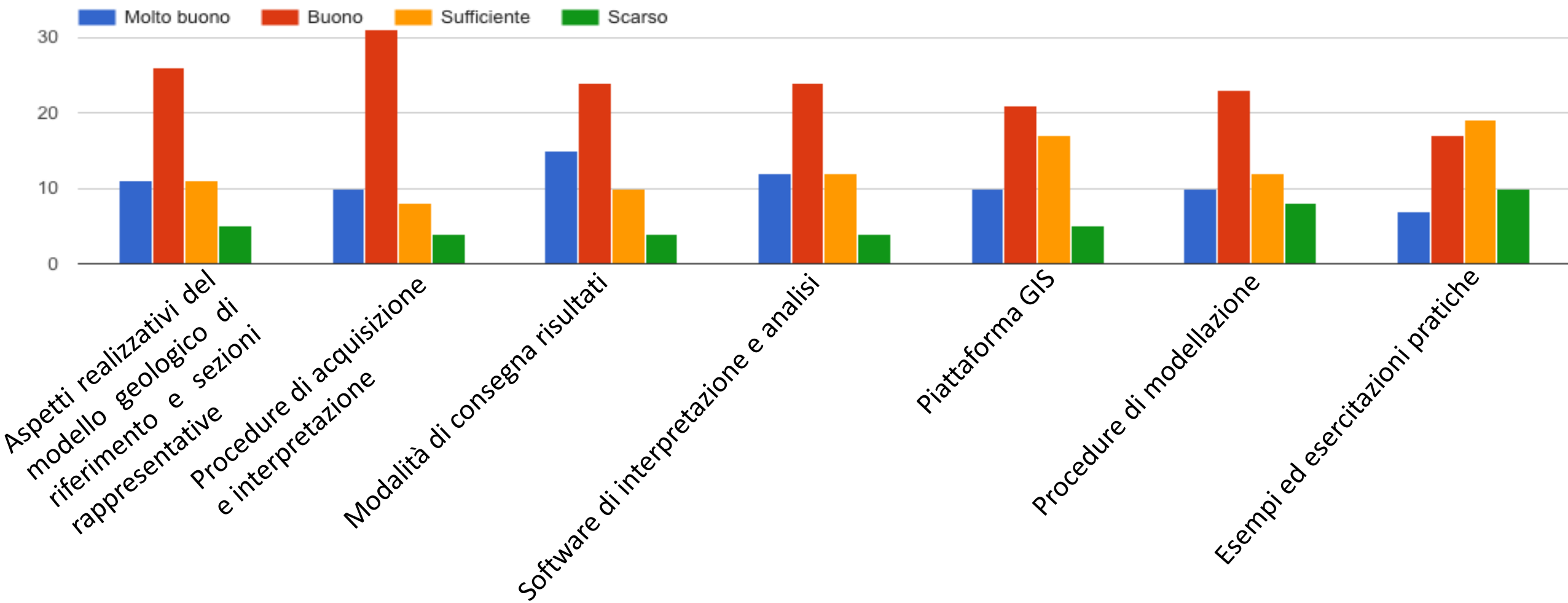


Quanto è stata importante la formazione per la realizzazione delle attività?

53 risposte



Quali tra i contenuti forniti sono stati importanti e utili per lo svolgimento delle attività?



CENTROMS

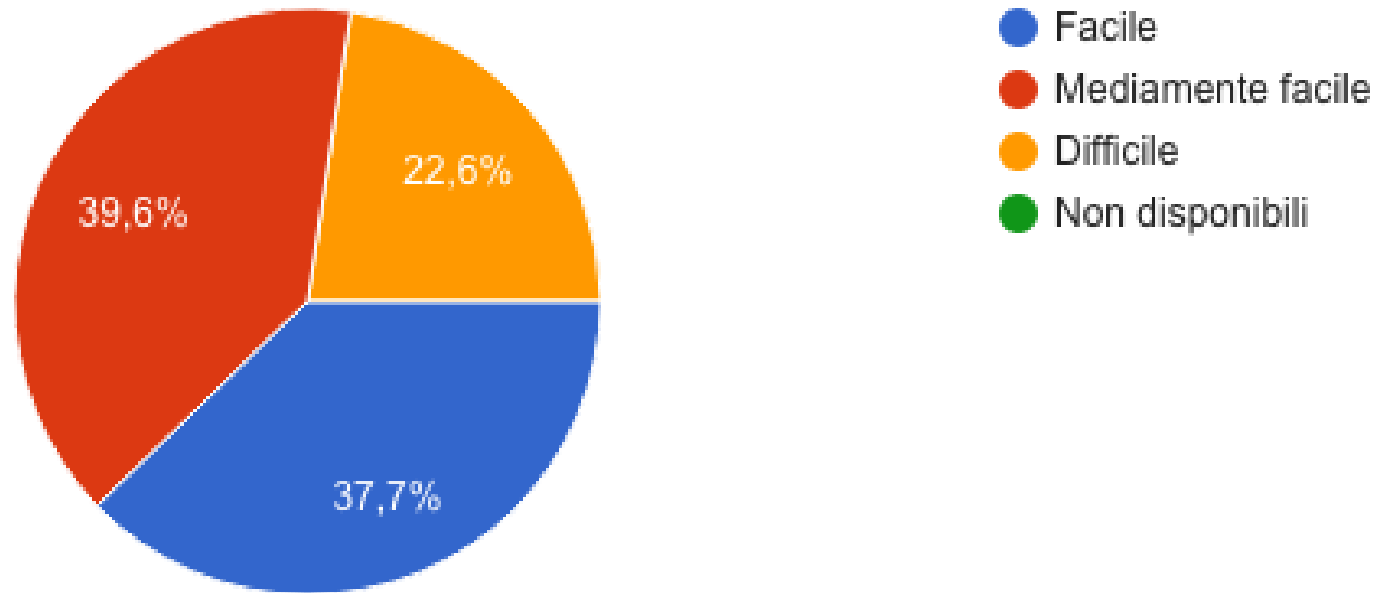


CENTRO PER LA
MICROZONAZIONE SISMICA
E LE SUE APPLICAZIONI

Parte 3 - Realizzazione degli studi di MS3

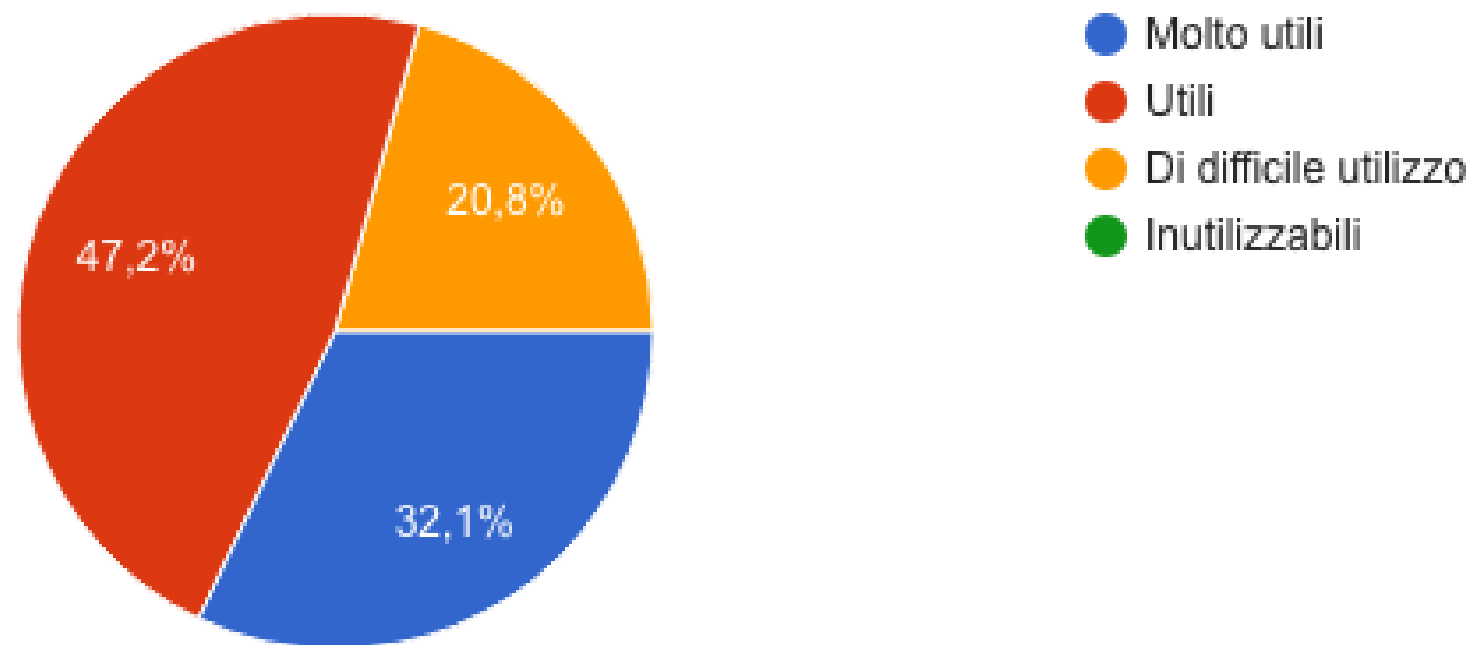
Il recupero delle informazioni pregresse (geologiche, geotecniche, geofisiche, cartografiche e studi MS I-II liv.) è stato:

53 risposte



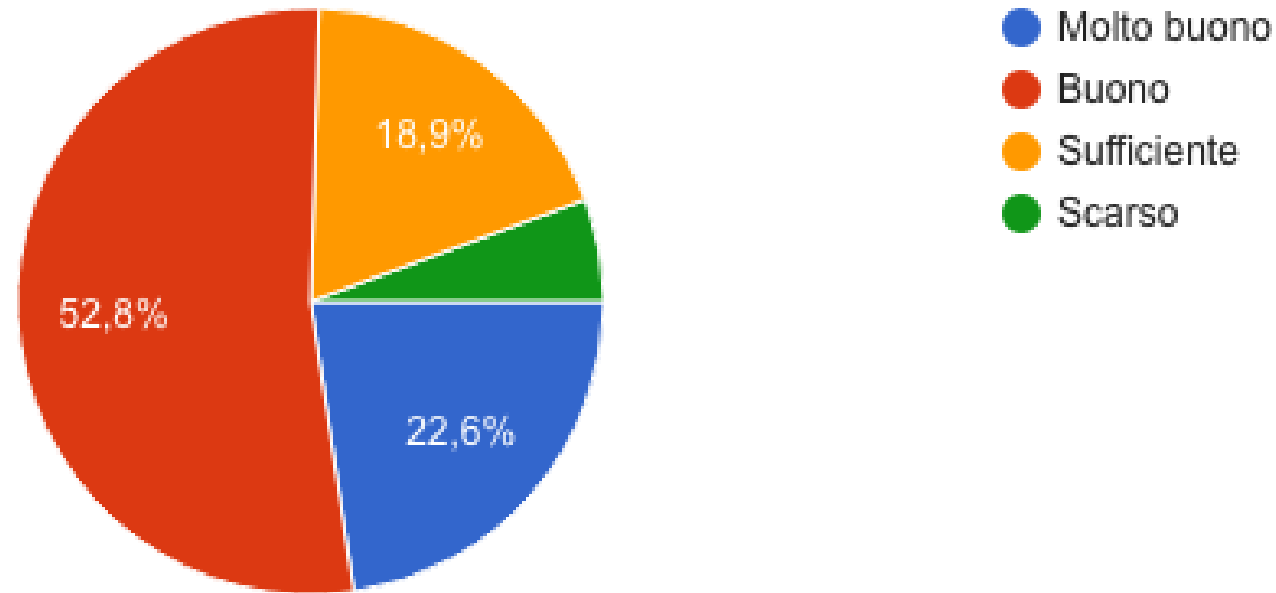
Le informazioni pregresse, se disponibili, sono state:

53 risposte



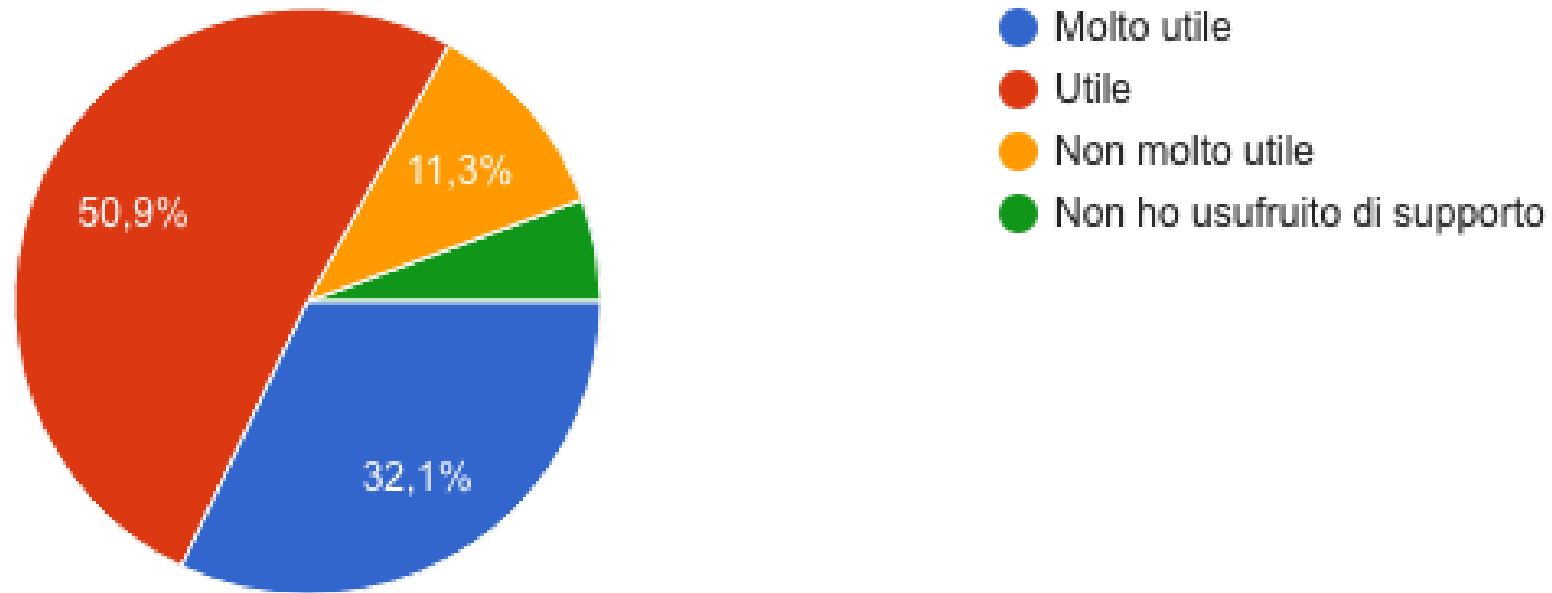
Valuta il grado di organizzazione delle Unità Operative Territoriali del CentroMS nelle attività:

53 risposte



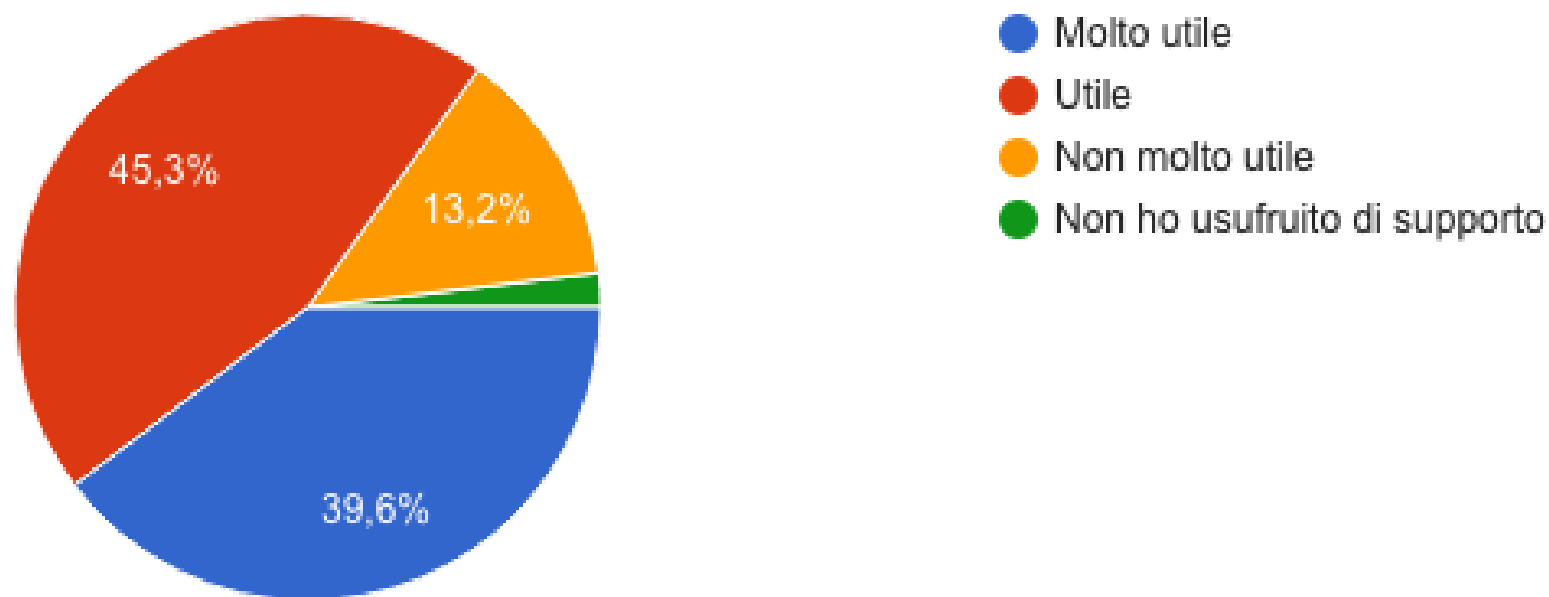
Quanto è stato utile il supporto della Segreteria del Centroms durante le attività svolte:

53 risposte



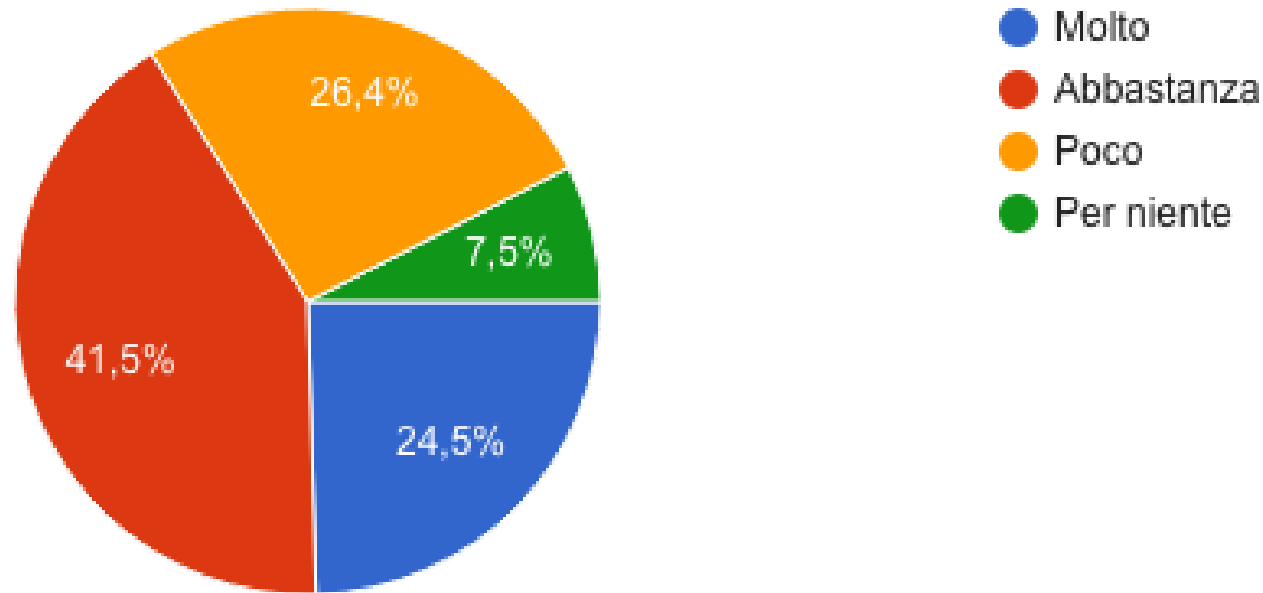
Quanto è stato utile il supporto delle Unità Operative Territoriali del CentroMS per la realizzazione degli studi di microzonazione sismica:

53 risposte



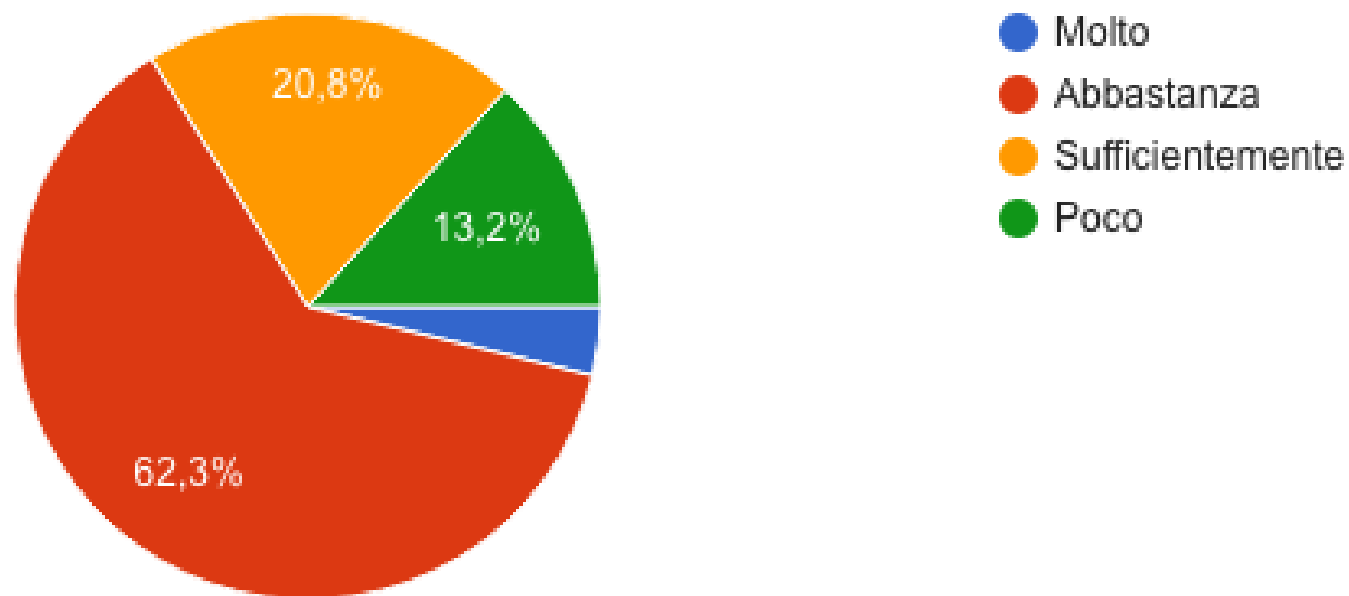
Quanto l'integrazione tra studi di MS di livello 1-2 e lo studio di livello 3 è stata problematica:

53 risposte



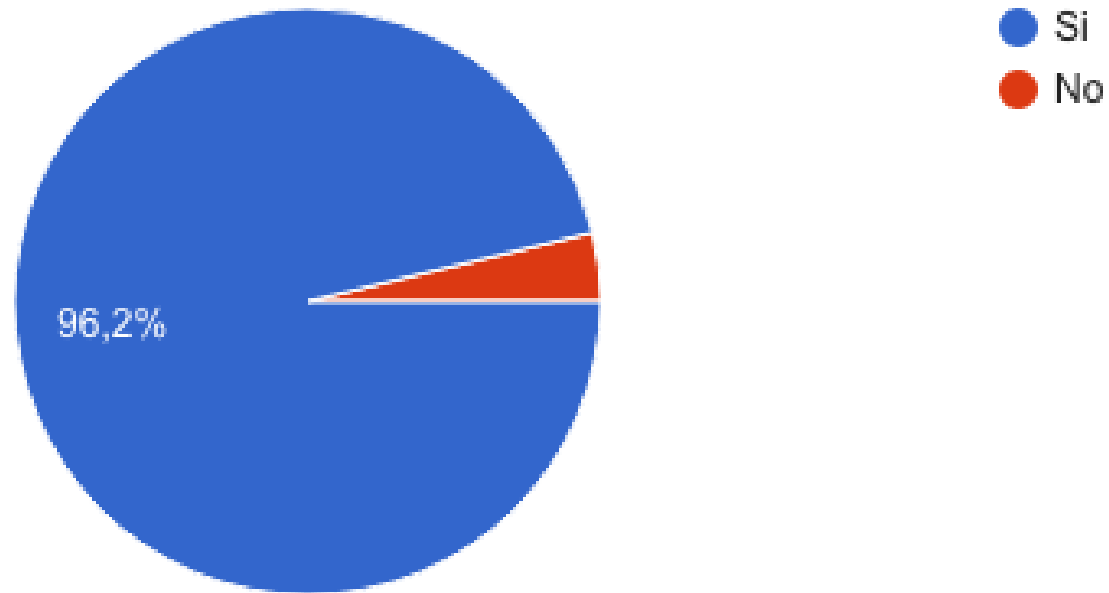
Ritieni che i tempi di interazione tra le attività delle Unità Operative Territoriali del CentroMS e le vostre siano stati allineati:

53 risposte



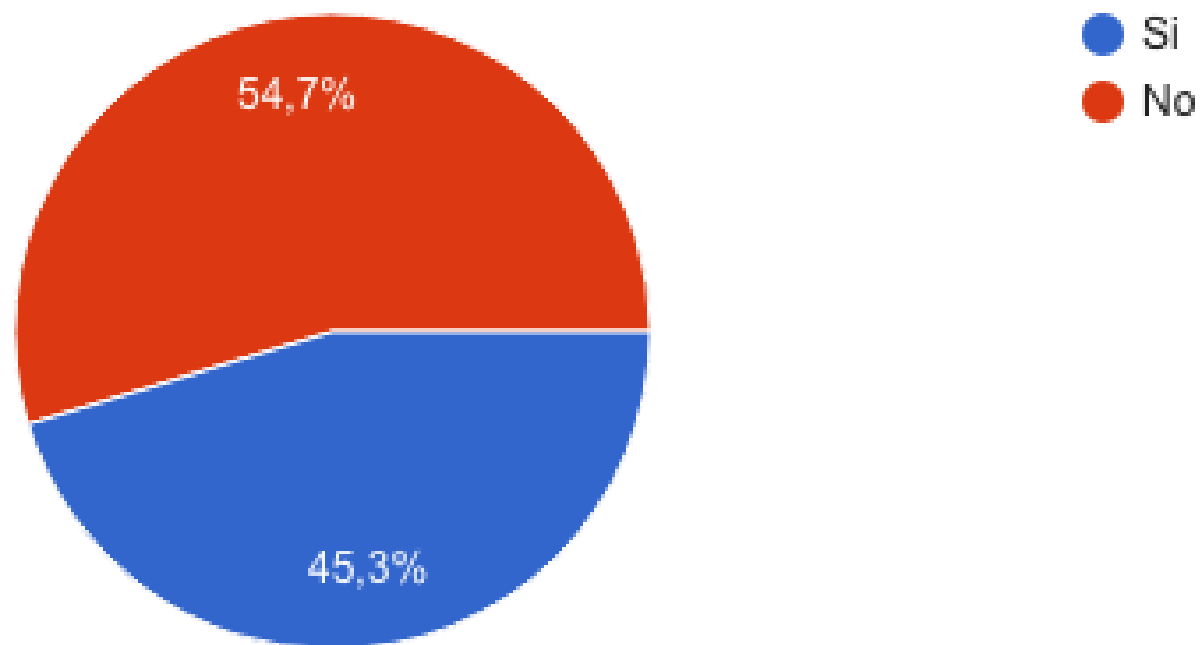
Ritieni che gli strumenti (strumentazione e informatici) da te posseduti siano stati adeguati alle attività richieste?

53 risposte



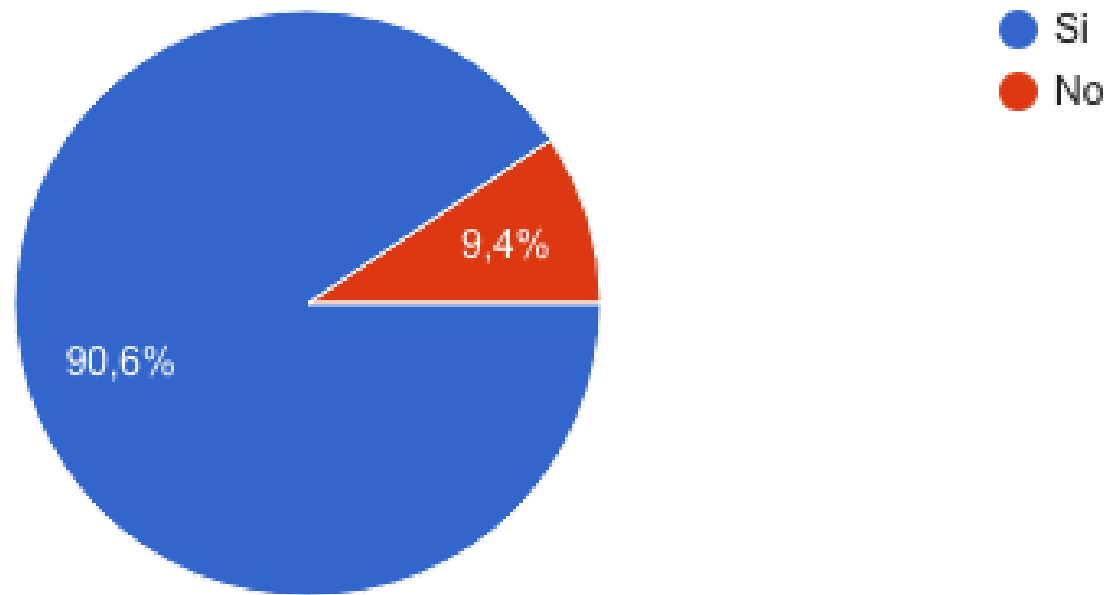
Hai dovuto fare ricorso a terzi per essere supportato nelle attività?

53 risposte



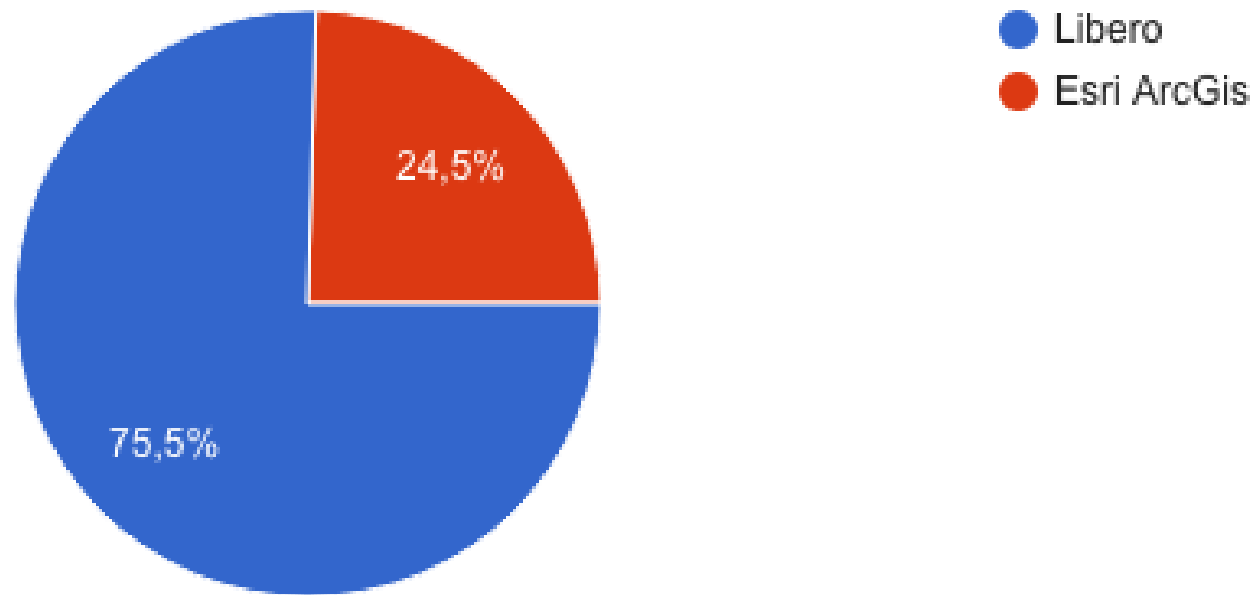
Hai utilizzato il software messo a disposizione dal Centroms per la realizzazione degli studi?

53 risposte



Per il futuro, preferiresti lavorare con un software libero oppure con il software Esri ArcGis?

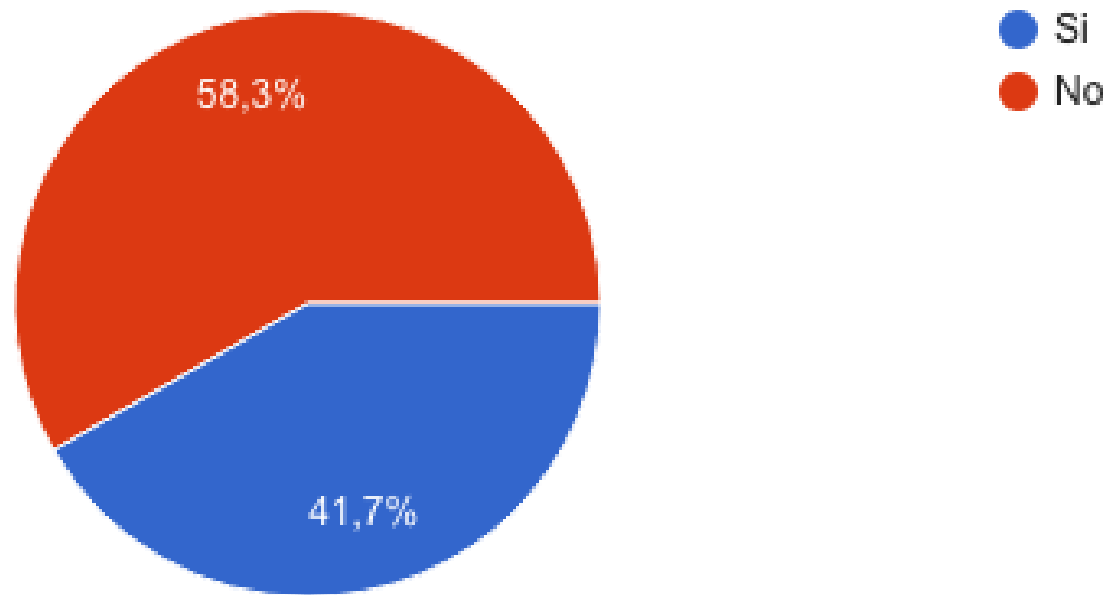
53 risposte



Parte 3bis - Utilizzo del software messo a disposizione dal CentroMS

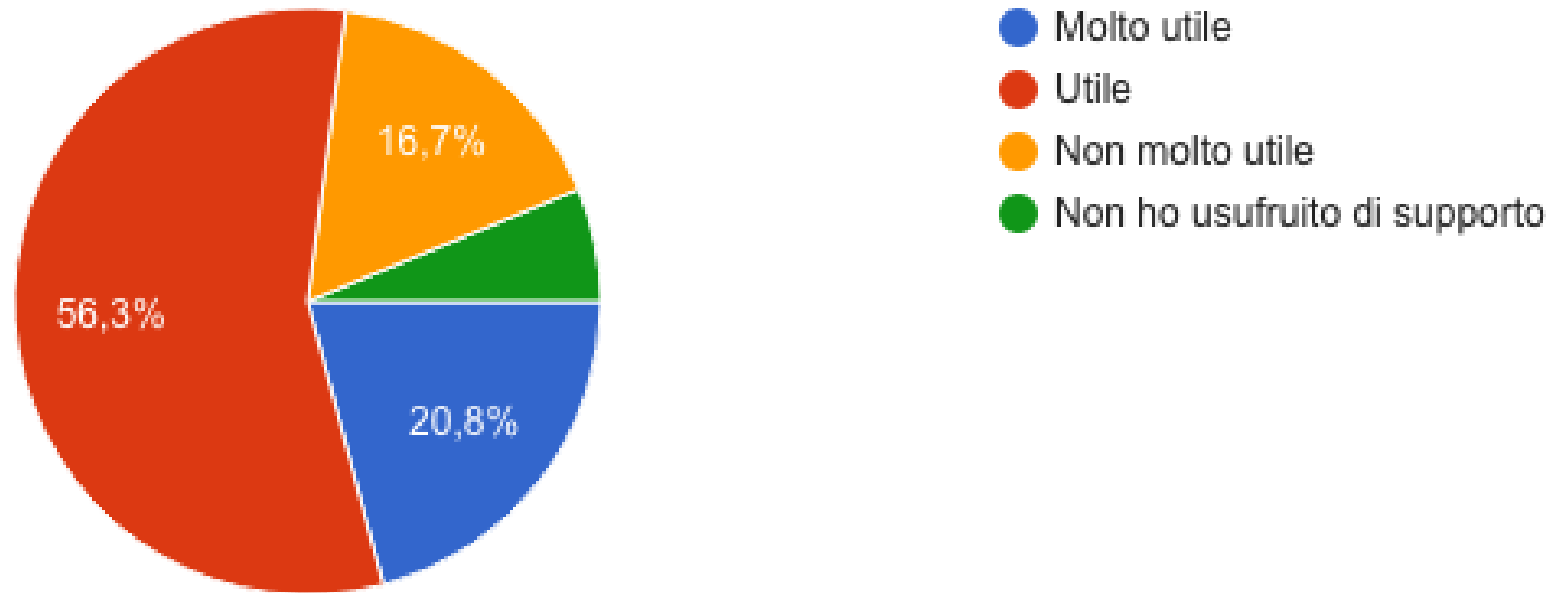
Hai avuto difficoltà nella realizzazione dei prodotti cartografici attraverso il software messo a disposizione del CentroMS ?

48 risposte



Quanto è stato utile il supporto da parte del CentromS durante l'utilizzo del software:

48 risposte

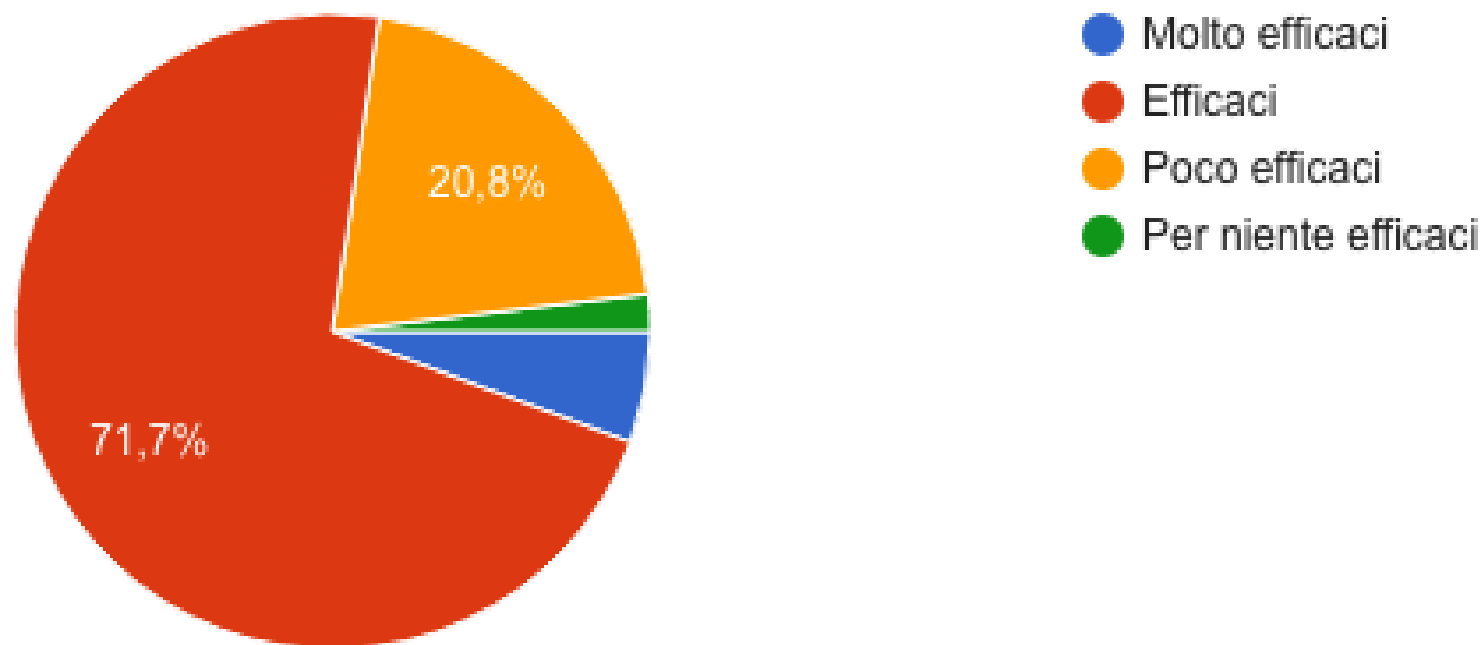




Parte 4 – Consegna e validazione dei risultati

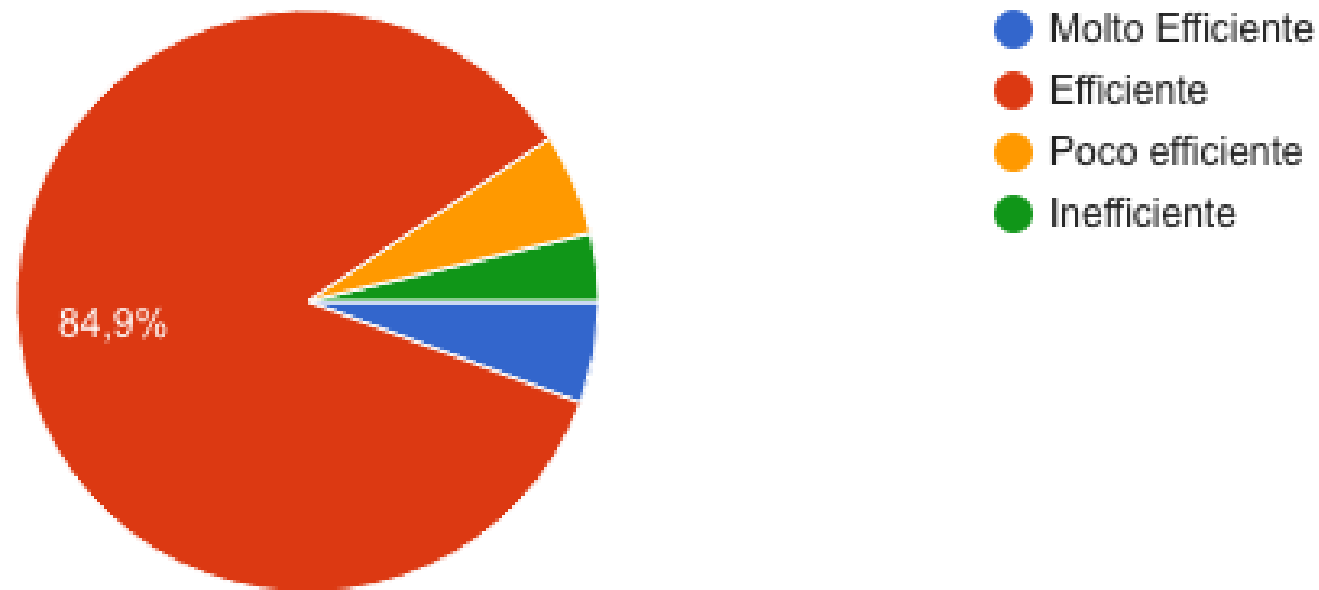
Ritieni che la modalità e i protocolli di restituzione dei risultati siano stati:

53 risposte



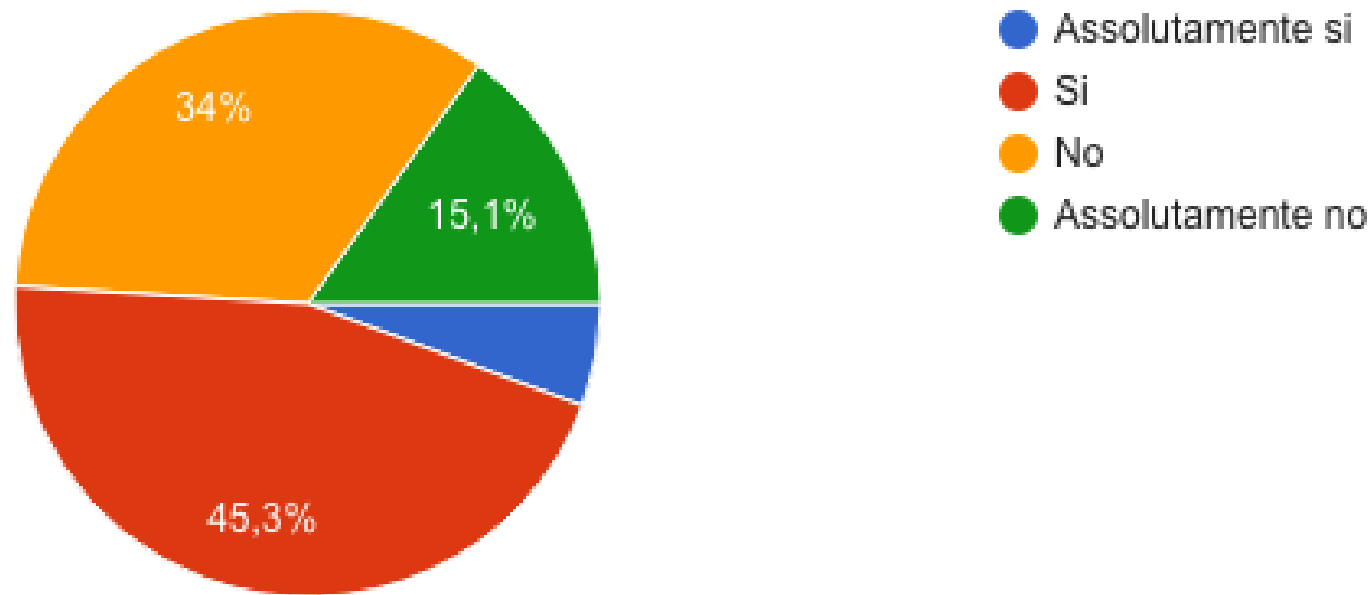
Ritieni il processo di consegna degli studi di microzonazione sismica e loro validazione:

53 risposte



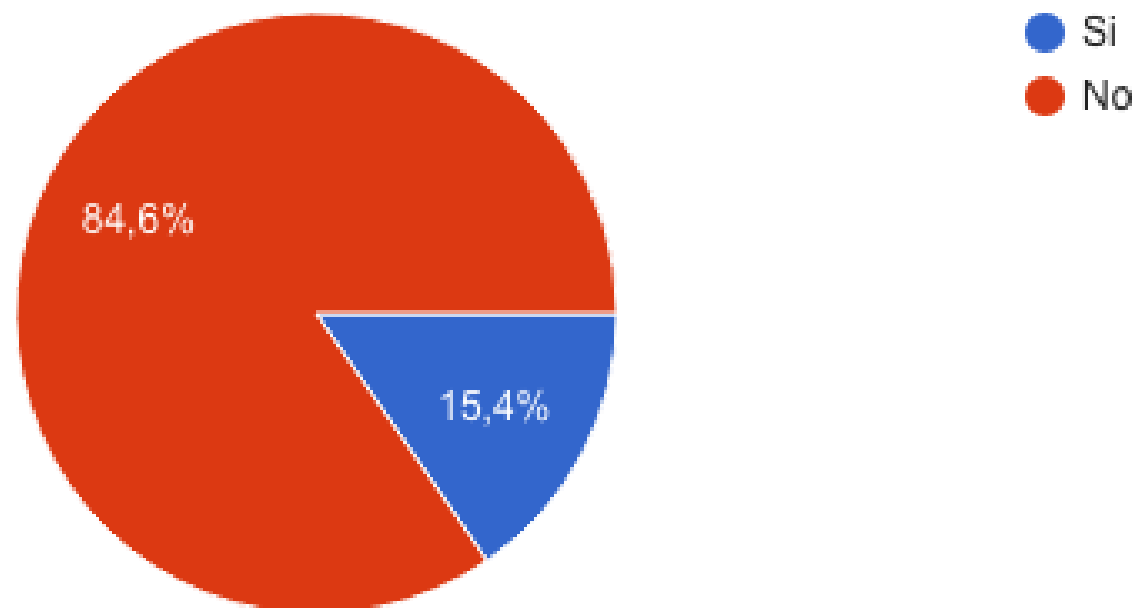
Il tempo assegnato per la realizzazione delle diverse attività è stato adeguato?

53 risposte



Hai trovato discrepanze tra richieste del disciplinare e protocolli di attività?

52 risposte



CENTROMS

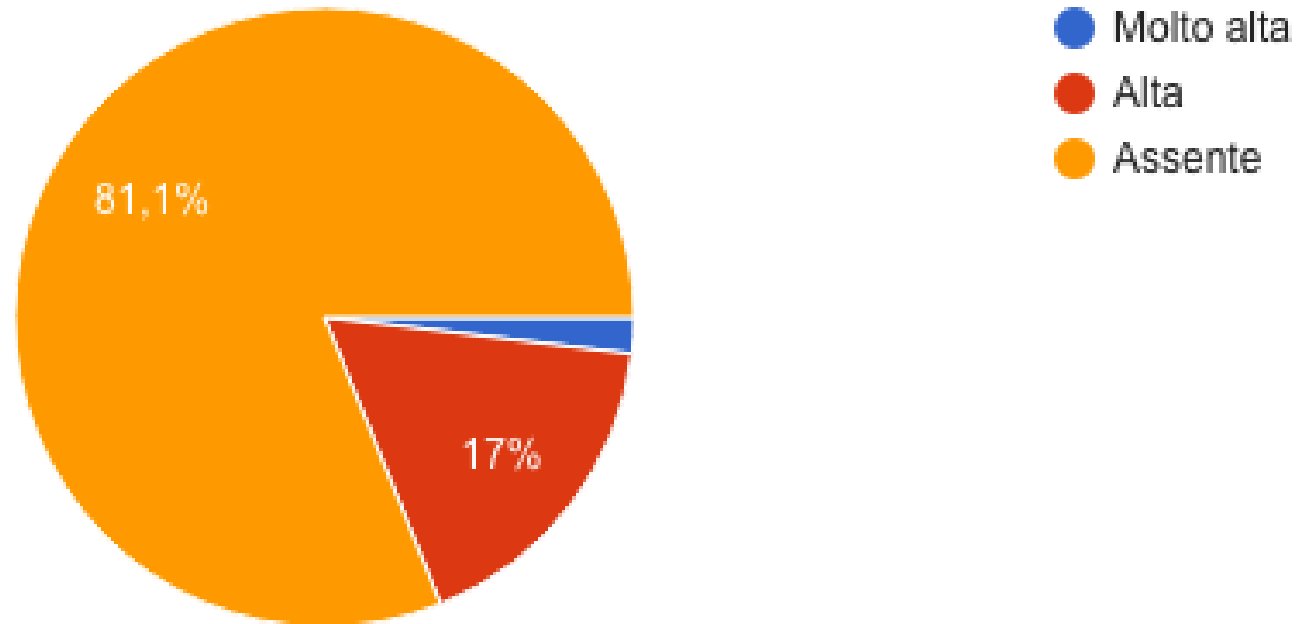


CENTRO PER LA
MICROZONAZIONE SISMICA
E LE SUE APPLICAZIONI

Parte 5 – Valutazione generale

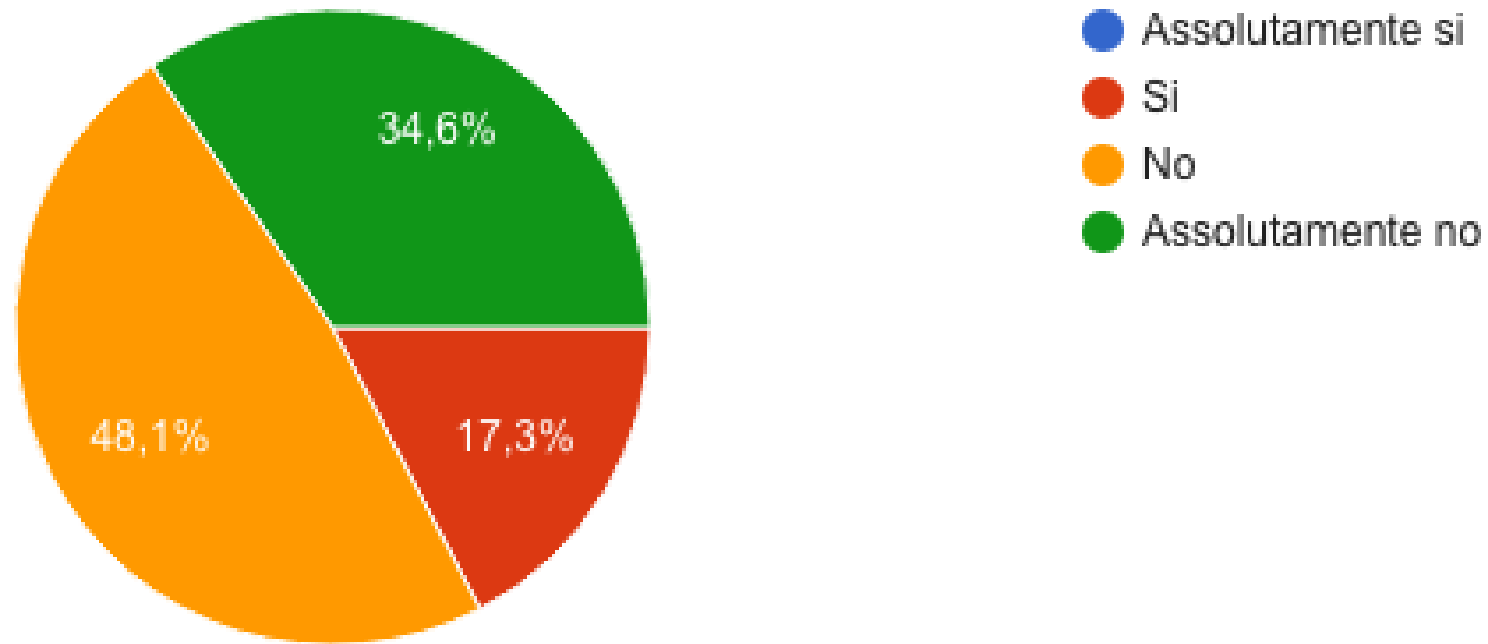
Ritieni che l'influenza dell'ente attuatore (Comune) sulle attività sia stata:

53 risposte



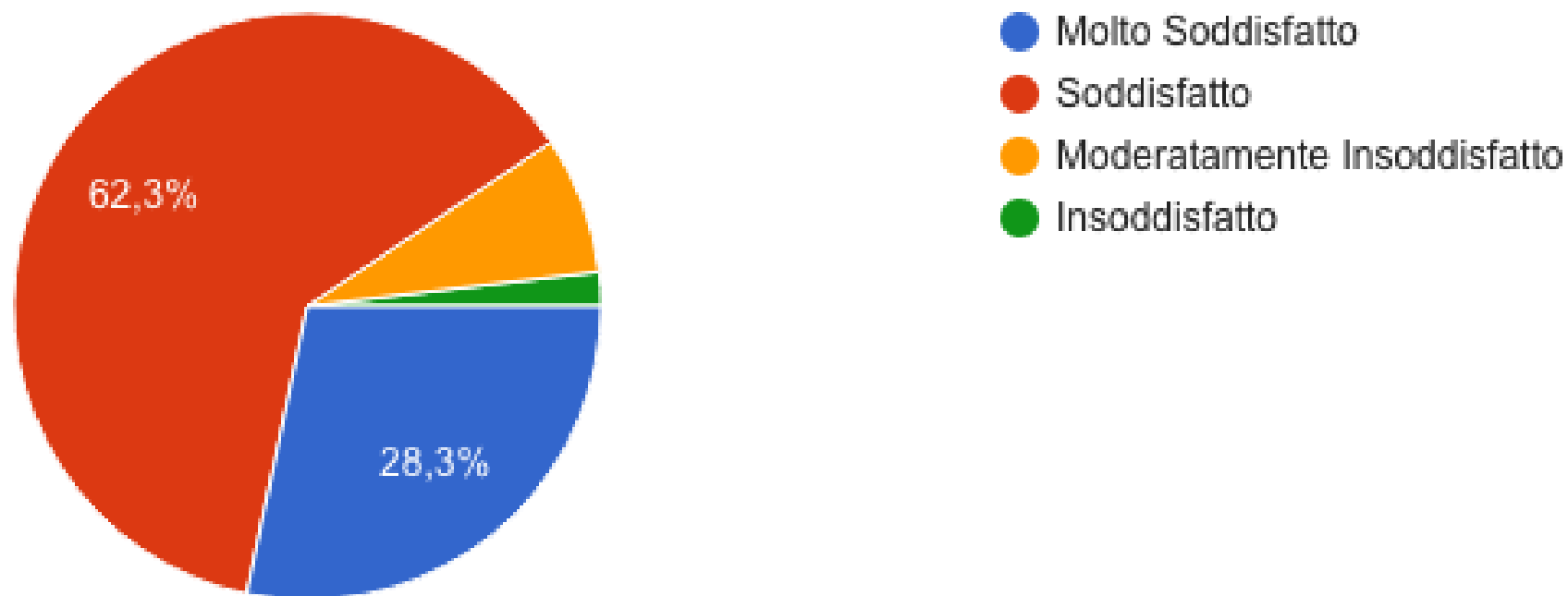
Ritieni il compenso professionale adeguato allo studio effettuato?

52 risposte



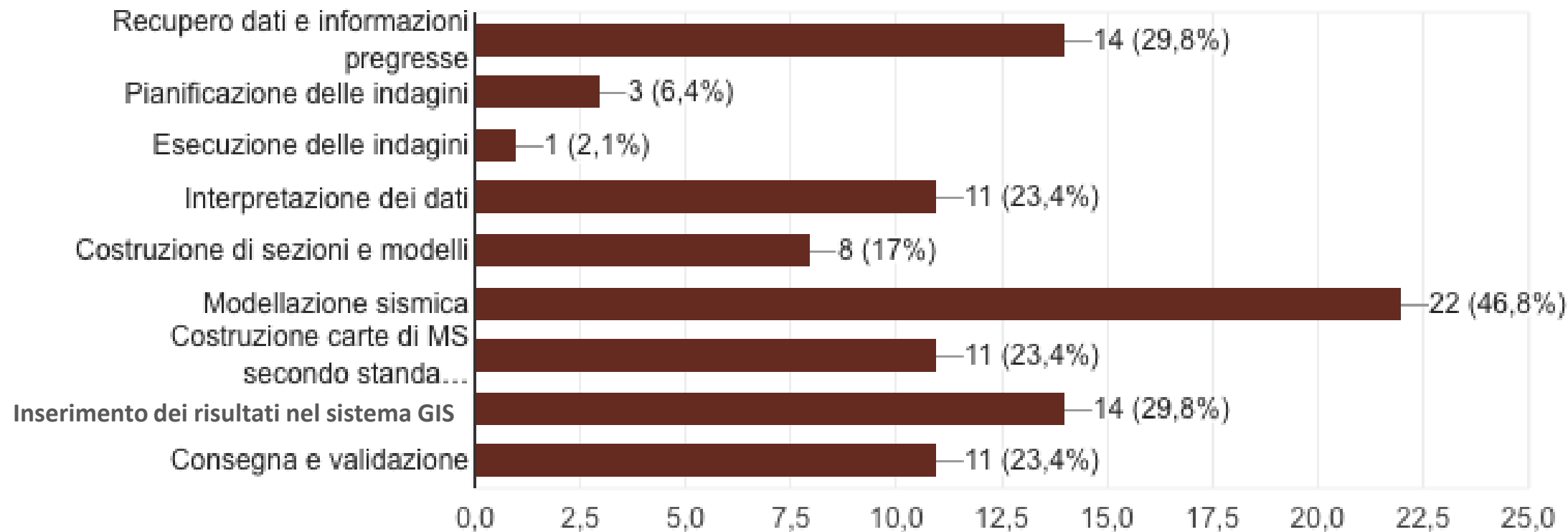
Completivamente, ti ritieni soddisfatto della tua esperienza?

53 risposte



Quali tra le seguenti attività ritieni sia stata più difficoltosa?

47 risposte



Ritieni che questa esperienza abbia contribuito alla tua crescita professionale?

53 risposte

